

# PØT STRANDBY GRUNDEJEFORENING

## “ABC” Guide til området Pøt Strandby

---








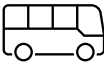











# Pøt Strandby Oversigtskort









Oversigtskort over området Pøt Strandby, med markering af de væsentligste og vigtigste ting i området:








A: Pøtvej (ankomst til området)







1: Legeplads	 Playground	 Spielplatz
2: Sportsplads	Sports field	Sportplatz
3: Stranden	Beach	Strand
4: Bådplads	Boat storage	Bootplatz
5: Flaskecontainer	Bottle container	Flaschencontainer
6: Krolfbane	“Krolf”	“Krolf”
7: Petanquebane	Petanque	Petanque
8: Postkasser	Mailboxes	Briefkasten
9: Bogskabe	Book closet	Bücher Schrank
10: Skoven	Forest	Wald

ABC		Dansk	English	Deutsch
Affald		Der skal sorteres affald i området. Se på spandene hvordan. Flasker skal afleveres i flaskecontaineren (se kort)	Waste must be sorted in the area. Look at the buckets how. Bottles must be delivered in the bottle container (see map)	Abfälle müssen in der Umgebung sortiert werden. Schauen Sie sich die Eimer an, wie. Flaschen müssen im Flaschencontainer angeliefert werden (siehe Karte)
Affaldsplads (5) (Flaskecontainer)		Flaskecontainer er placeret for enden af Pøtvej inden parkeringspladsen.	The Bottle container is located at the end of Pøtvej before the parking lot.	Der Flaschencontainer befindet sich am Ende des Pøtvej vor dem Parkplatz.
Alrø		Landfast ø i Horsens fjord, som via dæmning kan nås fra den nordlige side af fjorden. Den lille ø har flere spændende spisesteder, og skøn natur. Kan også nås via cykelfærgen fra Hjarnø. Yderligere oplysninger via; <a href="https://alroe-i-fjorden.dk/">https://alroe-i-fjorden.dk/</a>	Island In Horsens fjord, which can be reached from the northern side of the fjord via a dam. The small island has several exciting places to eat and beautiful nature. Can also be reached via the bicycle ferry from Hjarnø. Further information via; <a href="https://alroe-i-fjorden.dk/">https://alroe-i-fjorden.dk/</a>	Insel Im Horsens Fjord, die von der Nordseite des Fjords über einen Damm erreicht werden kann. Die kleine Insel hat mehrere aufregende Restaurants und wunderschöne Natur. Kann auch mit der Fahrradfähre von Hjarnø erreicht werden. Weitere Informationen über; <a href="https://alroe-i-fjorden.dk/">https://alroe-i-fjorden.dk/</a>
Badebro		Badebroen er forbeholdt de badende. Fortøjning af både er ikke tilladt, ligesom fiskeri fra broen ej er tilladt	The bathing bridge is reserved for bathers. Mooring of boats is not allowed, just as fishing from the bridge is not allowed	Die Badebrücke ist den Badegästen vorbehalten. Das Anlegen von Booten ist nicht erlaubt, ebenso wie das Angeln von der Brücke auch nicht erlaubt ist
Badning		Pas på når der bades, og udsæt ikke dig selv eller andre for fare ved badning. Svøm langs stranden	Be careful when bathing, and do not expose yourself or others to danger when bathing. Swim along the beach	Seien Sie beim Baden vorsichtig und setzen Sie sich und andere beim Baden keiner Gefahr aus. Schwimmen Sie am Strand entlang
Bogskabe (8)		I Pøt, har vi et par bogskabe, hvor du kan bytte bøger under din ferie. Tag en bog, og stil en anden i skabet. Placering – se kortet	In Pøt, we have a couple of book closets where you can exchange books during your holiday. Take a book and put another in the closet. Location - see the map	In Pøt haben wir ein paar Bücher Schränke, wo Sie während Ihres Urlaubs Bücher tauschen können. Nimm ein Buch und lege ein anderes in den Schrank. Plazierung - siehe Karte
Borre Knob		Borre Knob, er en skøn halvø i Horsens fjord - dejligt naturområde til vandreture	Borre Knob, is a beautiful peninsula in Horsens fjord - lovely nature area for hiking	Borre Knob ist eine wunderschöne Halbinsel im Horsens Fjord - ein schönes Naturgebiet zum Wandern
Bussen		For enden af Pøtvej kører bussen (rute 104) til Horsens eller Juelsminde. Find køreplanen på: <a href="https://www.midttrafik.dk/koreplaner/">https://www.midttrafik.dk/koreplaner/</a>	At the end of Pøtvej, the bus (route 104) runs to Horsens or Juelsminde. Find the timetable at: <a href="https://www.midttrafik.dk/koreplaner/">https://www.midttrafik.dk/koreplaner/</a>	Am Ende des Pøtvej fährt der Bus (Linie 104) nach Horsens oder Juelsminde. Den Fahrplan finden Sie unter: <a href="https://www.midttrafik.dk/koreplaner/">https://www.midttrafik.dk/koreplaner/</a>
Både		Både på stranden er tilladt. Ved oplægning husk høj/lav vande. Både skal være forsynet med HUS-NR. I modsat fald vil disse blive fjernet	Boats on the beach are allowed. When laying, remember high / low waters.	Boote am Strand sind erlaubt. Denken Sie beim Verlegen an Hoch-/Niedrigwasser.

ABC		Dansk	English	Deutsch
Bådpladsen (4)		Bådpladsen er forbeholdt både for sommerhusejerne. Nøgle til spil, kan fås mod depositum hos grundejerforeningen	Boat storage is reserved for homeowners	Der Bootplatz ist für beide Ferienhausbesitzer reserviert.
Cykling		I og omkring Pøt er der varierende landskab med mange små gode veje. Cykler kan lejes i Horsens / Juelsminde	In and around Pøt there is a varied landscape with many small good roads. Bicycles can be rented in Horsens / Juelsminde	In und um Pøt gibt es eine abwechslungsreiche Landschaft mit vielen kleinen guten Straßen. Fahrräder können in Horsens / Juelsminde gemietet werden
Endelave		Endelave er en hyggelig ø, som kan nås med færge fra Snaptun (sejltid ca. 1 time). Sejlplan findes på: <a href="https://mf-endelave.dk/">https://mf-endelave.dk/</a> . Yderligere oplysninger om aktiviteter på Endelave, på nedenstående hjemmeside: <a href="https://www.oenendelave.dk/">https://www.oenendelave.dk/</a>	Endelave is a nice island that can be reached by ferry from Snaptun. (sailing time approx. 1 hour) Sailing schedule can be found at: <a href="https://mf-endelave.dk/">https://mf-endelave.dk/</a> Further information about activities on Endelave, on the website below: <a href="https://www.oenendelave.dk/">https://www.oenendelave.dk/</a>	Endelave ist eine schöne Insel, die mit der Fähre von Snaptun erreicht werden kann. (Fahrzeit ca. 1 Stunde) Fahrplan finden Sie unter: <a href="https://mf-endelave.dk/">https://mf-endelave.dk/</a> Weitere Informationen zu Aktivitäten auf Endelave finden Sie auf der folgenden Website: <a href="https://www.oenendelave.dk/">https://www.oenendelave.dk/</a>
Facebook		Pøt Strandby har sin egen facebook gruppe, hvor sommerhusejere deler billeder og hjælper hinanden. (Gruppen er administreret af private – ikke af grundejerforeningen). Facebook siden dækker hele området	Pøt Strandby has its own facebook group, where holiday home owners share photos and help each other. (The group is administered by private individuals - not by the landowners' association). The Facebook page covers the entire area	Pøt Strandby hat eine eigene Facebook-Gruppe, in der Ferienhausbesitzer Fotos teilen und sich gegenseitig helfen. (Die Gruppe wird von Privatpersonen verwaltet - nicht von der Grundeigentümergeinschaft). Die Facebook-Seite deckt das gesamte Gebiet ab
Fester		Fester er naturligvis tilladte i området, men vis hensyn til de øvrige beboere og gæster i området (også ved stranden)	Parties are of course allowed in Pøt, but please show consideration for the other residents and guests in the area (also by the beach)	Partys sind im Pøt natürlich erlaubt, aber nehmt bitte Rücksicht auf die anderen Bewohner und Gäste (auch am Strand)
Fiskeri		Fiskeri fra stranden / båd er tilladt, under hensyntagen til de badende og strandgæster. Det er forbudt at fiske fra broen	Fishing from the beach / boat is allowed, taking into account the bathers and beach guests. It is forbidden to fish from the bridge	Angeln vom Strand/Boot aus ist mit Rücksicht auf die Badegäste und Strandgäste erlaubt. Es ist verboten, von der Brücke aus zu fischen
Glud museum		Egnsmuseum i Glud, om livet på landet i Østjylland gennem de seneste 350 år. Åbningstider og yderligere information på: <a href="http://www.gludmuseum.dk">www.gludmuseum.dk</a>	Museum in Glud, about life in the countryside in East Jutland over the past 350 years. Opening hours and further information at: <a href="http://www.gludmuseum.dk">www.gludmuseum.dk</a>	Museum in Glud über das Landleben in Ostjütland in den letzten 350 Jahren. Öffnungszeiten und weitere Informationen unter: <a href="http://www.gludmuseum.dk">www.gludmuseum.dk</a>
Græsslåning		Græsslåning foretages under hensyntagen til øvrige beboere og gæster, og er således IKKE tilladt lørdag/søndag og helligdage i tidsrummet 12.00-15.00.	Lawn mowing is done with consideration for other residents and guests, and is thus NOT allowed on Saturday / Sunday and public holidays in the period 12.00-15.00.	Das Rasenmähen erfolgt unter Rücksichtnahme auf andere Bewohner und Gäste und ist daher an Samstagen / Sonn- und Feiertagen in der Zeit von 12.00 - 15.00 Uhr NICHT erlaubt.

ABC		Dansk	English	Deutsch
Hjarnø		Hjarnø er en lille ø i Horsens fjord, kun 5-10 min sejlads fra Snaptun. Yderlige oplysninger om færgefart og om øen på hjemmesiden; <a href="http://www.hjarnø.dk">www.hjarnø.dk</a>	Hjarnø is a small island in Horsens fjord, only 5-10 min sailing from Snaptun. Further information on ferry service and about the island on the website; <a href="http://www.hjarnø.dk">www.hjarnø.dk</a>	Hjarnø ist eine kleine Insel im Horsens Fjord, nur 5-10 Minuten mit dem Segelboot von Snaptun entfernt. Weitere Informationen zum Fährbetrieb und zur Insel auf der Website; <a href="http://www.hjarnø.dk">www.hjarnø.dk</a>
Hjemmeside		Pøt Strandby's grundejerforening har egen hjemmeside med yderligere oplysninger om området og vore vedtægter og ordensregler. <a href="https://www.poetstrandby.dk/">https://www.poetstrandby.dk/</a>	Pøt Strandby's landowners' association has its own website with further information about the area and our articles of association and rules of order. <a href="https://www.poetstrandby.dk/">https://www.poetstrandby.dk/</a>	Der Grundbesitzerverein von Pøt Strandby hat eine eigene Website mit weiteren Informationen über das Gebiet und unsere Satzung und Geschäftsordnung. <a href="https://www.poetstrandby.dk/">https://www.poetstrandby.dk/</a>
Horsens		Nærmeste større by, med rigt handelsliv samt mulighed for kulturelle oplevelser: <a href="https://horsens.dk/Fritid">https://horsens.dk/Fritid</a>	Nearest major city, with shopping and opportunities for cultural experiences: <a href="https://horsens.dk/Fritid">https://horsens.dk/Fritid</a>	Nächst größere Stadt mit reichem Geschäftsleben und Möglichkeiten für kulturelle Erlebnisse: <a href="https://horsens.dk/Fritid">https://horsens.dk/Fritid</a>
Hunde		Husk altid at have hunden i snor, samt at medtage dens efterladenskaber	Always remember to have the dog on a leash, as well as to remove its leftovers	Denken Sie immer daran, den Hund an der Leine zu führen und seine Essensreste einzuschließen
Indkøb		Indkøbsmuligheder findes ikke i Pøt, men der er mulighed hos købmanden i As Vig, eller hos Brugsen i Glud. Sidstnævnte har egen slagter og delikatesseafdeling: <a href="https://daglibrugsen.coop.dk/find-butik/daglibrugsen-glud-noerby/2576/">https://daglibrugsen.coop.dk/find-butik/daglibrugsen-glud-noerby/2576/</a>	Shopping opportunities are not available in Pøt, but there is an option at the grocery store in As Vig, or at Brugsen in Glud. The latter has its own butcher and delicatessen department: <a href="https://daglibrugsen.coop.dk/find-butik/daglibrugsen-glud-noerby/2576/">https://daglibrugsen.coop.dk/find-butik/daglibrugsen-glud-noerby/2576/</a>	Einkaufsmöglichkeiten gibt es in Pøt nicht, aber im Lebensmittelgeschäft in As Vig oder bei Brugsen in Glud. Letztere hat eine eigene Metzgerei und Feinkostabteilung: <a href="https://daglibrugsen.coop.dk/find-butik/daglibrugsen-glud-noerby/2576/">https://daglibrugsen.coop.dk/find-butik/daglibrugsen-glud-noerby/2576/</a>
Juelsminde		Juelsminde er den anden lidt større by i nærheden. En rigtig sommerby med skøn strand, dejlige restauranter og havnemiljø: <a href="https://www.visitjuelsminde.dk/">https://www.visitjuelsminde.dk/</a>	Juelsminde is the second slightly larger town nearby. A real summer town with beautiful beach, lovely restaurants and harbor environment: <a href="https://www.visitjuelsminde.dk/">https://www.visitjuelsminde.dk/</a>	Juelsminde ist die zweite etwas größere Stadt in der Nähe. Eine echte Sommerstadt mit schönem Strand, schönen Restaurants und Hafenumgebung: <a href="https://www.visitjuelsminde.dk/">https://www.visitjuelsminde.dk/</a>
Krolfbanen (6)		Pøt Strandby har egen Krolfbane, der frit kan benyttes. Husk egne køller og kugler, og efterlad banen pænt opryddet	Pøt Strandby has its own Krolf field, which can be used freely. Remember your own clubs and balls, and leave the course neatly tidy	Pøt Strandby hat seinen eigenen Krolf platz, der frei verwendet werden kann. Denken Sie an Ihre eigenen Schläger und Bälle und hinterlassen Sie den Platz ordentlich aufgeräumt
Kyststien		Kyststien er en skøn vandretur fra Snaptun til Juelsminde. Turen er ca. 22 km. lang og går igennem Pøt. Læs mere på hjemmesiden: <a href="https://www.kystlandet.dk/kystlandet/planlaegturen/kyststien-snaptun-juelsminde-gdk1082103">https://www.kystlandet.dk/kystlandet/planlaegturen/kyststien-snaptun-juelsminde-gdk1082103</a>	The coastal path is a wonderful walk from Snaptun to Juelsminde. The trip is approx. 22 km. long and goes through Pøt. Read more on the website: <a href="https://www.kystlandet.dk/kystlandet/planlaegturen/kyststien-snaptun-juelsminde-gdk1082103">https://www.kystlandet.dk/kystlandet/planlaegturen/kyststien-snaptun-juelsminde-gdk1082103</a>	Der Küstenpfad ist ein wunderbarer Spaziergang von Snaptun nach Juelsminde. Die Fahrt dauert ca. 22km. lang und geht durch Pøt. Lesen Sie mehr auf der Website: <a href="https://www.kystlandet.dk/kystlandet/planlaegturen/kyststien-snaptun-juelsminde-gdk1082103">https://www.kystlandet.dk/kystlandet/planlaegturen/kyststien-snaptun-juelsminde-gdk1082103</a>

ABC		Dansk	English	Deutsch
Kørsel		Vis hensyn ved kørsel i området. Max. tilladte fart er 20 km/t	Show consideration when driving in the area. Max. permitted speed is 20 km / h	Nehmen Sie Rücksicht, wenn Sie in der Gegend fahren. max. zulässige Geschwindigkeit beträgt 20 km/h
Legeplads (1)		Legepladsen er til fri afbenyttelse - se kort for placering	The playground is for free use – please see map for location	Der Spielplatz ist kostenlos nutzbar - Plazierung siehe Karte
Lægevagt		Lægevagten Regionshospitalet Horsens Husk, lav en aftale før du møder op i konsultationen. Ring på telefon 70 11 31 31. Adresse: Regionshospitalet Horsens Sundvej 28A, 8700 Horsens	Doctor in Horsens Remember, make an appointment before you show up for the consultation. Call 70 11 31 31. Address: Horsens Regional Hospital Sundvej 28A, 8700 Horsens	Arzt in Horsens Denken Sie daran, einen Termin zu vereinbaren, bevor Sie zur Konsultation erscheinen. Rufen Sie 70 11 31 31 an. Adresse: Horsens Regional Hospital Sundvej 28A, 8700 Horsens
Parkering		Det er ikke tilladt at parkere på vejene, kun ved de indrettede pladser ved feriehusene. Det er desuden heller ikke tilladt at parkere campingvogne eller andre former for beboelsesvogne i området; det gælder også på egen grund. Undtaget herfra er vogne, som anvendes som skurvogne i forbindelse med et byggeri.	It is not allowed to park on the roads, only at the arranged spaces by the holiday homes. It is also not allowed to park caravans or other types of caravans in the area; this also applies to own land.	Das Parken auf den Straßen ist nicht gestattet, nur auf den von den Ferienhäusern eingerichteten Parkplätzen. Es ist auch nicht gestattet, Wohnwagen oder andere Arten von Wohnwagen auf dem Gelände zu parken; dies gilt auch für eigenes Grundstück.
Pizza		Nærmeste pizzeria findes i Glud. <a href="http://www.pizzalarosa.dk/">http://www.pizzalarosa.dk/</a>	The nearest pizzeria is in Glud. <a href="http://www.pizzalarosa.dk/">http://www.pizzalarosa.dk/</a>	Die nächste Pizzeria befindet sich in Glud. <a href="http://www.pizzalarosa.dk/">http://www.pizzalarosa.dk/</a>
Postkasser (7)		Postkasse ø'er forefindes i området, hvor I kan hente jeres fysiske post.	Mailboxes are located in the area where homeowners can pick up their mail.	Briefkästen befinden sich in der Gegend, in der Hausbesitzer ihre Post abholen können.
Skoven (9)		Skoven er til fri afbenyttelse for alle. Rygning forbudt	The forest is for free use for everyone. No smoking	Der Wald steht allen zur kostenlosen Nutzung zur Verfügung. Rauchen verboten

ABC		Dansk	English	Deutsch
Snaptun		Snaptun er en lille hyggelig by, ca. 5 km fra Pøt. Her findes et par små hyggelige spisesteder samt færgefart til både Hjarnø og Endelave	Snaptun is a small cozy town, approx. 5 km from Pøt. Here you will find a couple of small cozy Restaurants as well as ferry service to both Hjarnø and Endelave	Snaptun ist eine kleine gemütliche Stadt, ca. 5 km von Pot entfernt. Hier finden Sie ein paar kleine gemütliche Restaurants sowie Fährverbindungen nach Hjarnø und Endelave
Sportsplads (2)		Sportspladsen er til fri afbenyttelse. Her kan der spilles fodbold. Vis hensyn til de omkringliggende feriehuse	The sports field is for free use. Football can be played here. Show consideration for the surrounding holiday homes	Der Sportplatz ist zur freien Benutzung. Hier kann Fußball gespielt werden. Nehmen Sie Rücksicht auf die umliegenden Ferienhäuser
Støj (og musik)		Husk at smag og behag er forskellig, også med hensyn til musik. Derfor vis hensyn både i dag- og aften timerne, når I lytter. Efter kl. 23.00 bør der være ro i området.	Remember that taste and pleasure are different, also in terms of music. Therefore, show consideration both in the daytime and in the evening when you listen. After 23:00 there should be peace in the area.	Denken Sie daran, dass Geschmack und Genuss unterschiedlich sind, auch in Bezug auf die Musik. Nehmen Sie deshalb sowohl tagsüber als auch abends beim Zuhören Rücksicht. Nach kl. 23:00 Uhr sollte Ruhe in der Gegend sein.
Stranden (3)		Stranden er naturligvis også til fri afbenyttelse. Husk at aflevere den, som du selv ønsker at modtage den og benyt de opstillede skraldestativer.	The beach is of course also for free use. Remember to hand it in as you wish to receive it and use the rubbish racks.	Der Strand ist natürlich auch zur freien Benutzung. Denken Sie daran, es so abzugeben, wie Sie es erhalten möchten, und verwenden Sie die aufgestellten Müllständer.
Ulykke / Nødhjælp		Ved ulykker eller nødhjælp Ring 112	In case of accidents or emergency assistance Call 112	Bei Unfällen oder Nothilfe Rufen Sie 112 an
Vandreture		Der er mange skønne vandreture i og omkring Pøt. Både skov og strand indbyder til opdagelser. Se desuden under punktet "Kyststien"	There are many wonderful walks in and around Pøt. Both forest and beach invite to discoveries. See also under the item "Coastal path"	Es gibt viele schöne Wanderungen in und um Pøt. Sowohl Wald als auch Strand laden zu Entdeckungen ein. Siehe auch unter dem Punkt "Küstenweg"